

「さいたま市防災まちづくり情報マップ」 を活用した浸水履歴マップの確認方法

(令和6年4月作成)

「さいたま市防災まちづくり情報マップ」での浸水履歴マップの確認

【目的】

防災まちづくり情報マップを活用することで、浸水履歴マップを特定の住所などで検索し確認することが可能となります。
本資料では、防災まちづくり情報マップへのログイン方法やシステムの操作方法などを記載しています。

【目次】

1	ログイン方法	P1 ~P7
2	住所検索の方法	P8
3	浸水履歴の確認方法	P9
4	凡例の確認方法	P10
5	航空写真への重ね合わせ方法	P11~P12
6	マップの印刷方法	P13~P14

「さいたま市防災まちづくり情報マップ」での浸水履歴マップの確認

1

1 ログイン方法

g.jp/index.html

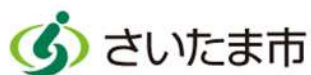
Language

ふりがな

音声読み上げ

文字サイズ ▶ 標準 拡大

背景色 ▶ 黒 白 黄



さいたま市地図情報



お問い合わせ



さがす



メニュー

①さいたま市ホームページのトップページ内の検索ボックスで「さいたま市地図情報」と入力します。

②検索ボタンをクリックします。

5月1日は

さいたま市民の日

さいたまの魅力を再発見しよう!

ご質問に
答えます!

省エネ家電買換え促進キャンペーンを実施します

対象の省エネ家電に買換えて
キャッシュレスポイント等を
最大70,000円分還元

対象期間 令和6年3月22日～令和6年9月30日



能登半島地震

さいたま市は能登半島の支援に全力で取り組んでいます



転出・転入・転居の手続きは
こちらをご覧ください

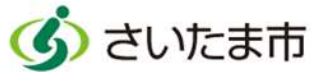


「さいたま市防災まちづくり情報マップ」での浸水履歴マップの確認 2

1 ログイン方法

archresult.html?q=さいたま市地図情報&sa=&cx=017578850935869053356%3Aadjwykv-w1c&ie=UTF-8&cof=FORID%3A9#gsc.tab=0&... A 🔍 ⭐ 🏠 👤 ...

Language ふりがな 音声読み上げ 文字サイズ ▶ 標準 拡大 背景色 ▶ 黒 白 黄



サイト内検索



トップページ > 検索結果

← 一つ前に見ていたページに戻る

検索結果

すべての検索結果 よくある質問 HTML PDF W

約 13,900 件 (0.15 秒)

さいたま市 / さいたま市地図情報

埼玉県さいたま市役所公式ホームページ > ...

さいたま市地図情報・さいたま市地図情報システム・用途地域や防火地域・準防火地域、地区計画、都市計画道路など都市計画のお調べについて・さいたま市指定道路図 ...

さいたま市 / さいたま市地図情報

埼玉県さいたま市役所公式ホームページ > ...

さいたま市地図情報・さいたま市地図情報システム・用途地域や防火地域・準防火地域、地区計画、都市計画道路など都市計画のお調べについて・3D都市モデルの整備・活用 ...

新着情報

> 譲渡猫の紹介

2024年4月9日

ます。

2024年4月8日

> 健口教室 北区

2024年4月5日

> 水道メーターの盗難にご注意ください

2024年4月4日

① 「検索結果」のトップに表示される「さいたま市 / さいたま市地図情報」をクリックします。

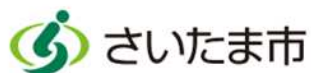
「さいたま市防災まちづくり情報マップ」での浸水履歴マップの確認 3

1 ログイン方法

5/003/001/index.html

🔍 🔖 🏠 ⋮

🌐 Language | 🖋️ ふりがな | 🗣️ 音声読み上げ | 📄 文字サイズ ▶ 標準 拡大 | 🎨 背景色 ▶ 黒 白 黄



サイト内検索



🗨️
お問合せ

🔍
さがす

☰
メニュー

トップページ > 事業者向けの情報 > まちづくり・交通・建設 > さいたま市地図情報

← 一つ前に見ていたページに戻る

ページ番号: J000267

さいたま市地図情報

🔍 [さいたま市地図情報システム](#)

さいたま市地図情報システムにリンクします

🔍 [用途地域や防火地域・準防火地域、地区計画、都市計画道路など都市計画のお調べについて](#)

🔍 [さいたま市指定道路図について](#)

「まちづくり・交通・建設」の他の分類

[都市計画](#)

[都市計画図・白図](#)

[都市景観](#)

[屋外広告物](#)

[みどり推進事業](#)

[交通・道路](#)

[開発・土地](#)

[公共工事](#)

① 「さいたま市地図情報システム」をクリックします。

「さいたま市防災まちづくり情報マップ」での浸水履歴マップの確認

4

1 ログイン方法

フリーワード検索
検索語句を入力 検索



住所・地番



施設

住所・地番から探す

住所から探す | 地番から探す

市民向け

事業者向け

防災まちづくり情報マップ

すべて

地図から探す



①「防災まちづくり情報マップ」をクリックします。



本サイトは、スマートフォンや
タブレットからご覧いただけます。

お知らせ

2023年9月25日
サイト更新のお知らせ

2023年9月25日
サイト更新のお知らせ

お知らせ一覧

お問い合わせ先

さいたま市役所

〒330-9588

さいたま市浦和区常盤六丁目4番4号

電話番号：048-829-1111

保健・医療

消防・救急・安全

教育・文化



学校区



文化・コミュニティ施設



小学校

地形図（白地図）

福祉・子育て



高齢者向けの施設

利用規約

ヘルプ

公共施設・生活

投票区

役所 市役所/区役所/支所

ごみ・リサイクル

市営住宅

市民住宅

消費生活センター

生活排水処理施設

「さいたま市防災まちづくり情報マップ」での浸水履歴マップの確認 5

1 ログイン方法

市民向け事業者向け防災まちづくり情報マップ

フリーワード検索
検索語句を入力 検索



住所・地番



施設

住所・地番から探す | 住所から探す | 地番から探す

洪水ハザードマップ

-  荒川・入間川（浸水深）
-  荒川・入間川（浸水継続時間）
-  利根川・荒川（浸水深）
-  利根川・荒川（浸水継続時間）
-  芝川・笹目川など（浸水深）
-  芝川・笹目川など（浸水継続時間）
-  綾瀬川・元荒川・新方川など（浸水深）
-  綾瀬川・元荒川・新方川など（浸水継続時間）
-  利根川・荒川・新方川

建物被害分布図（さいたま市直下地震）

-  建物被害分布図（さいたま市直下地震）
- 防災関係施設

液状化危険度分布図（さいたま市直下地震）

-  避難所・避難場所

土砂災害ハザードマップ

- 防災関係施設
-  避難所・避難場所

内水ハザードマップ

- ▲ 地下道などで注意を要する箇所
- 防災関係施設
-  避難所・避難場所

① 「浸水履歴マップ（H25～R4）」をクリックします。

浸水履歴マップ（H25～R4）

-  浸水履歴マップ（H25～R4）
- ▲ 地下道などで注意を要する箇所
- 防災関係施設
-  避難所・避難場所

「さいたま市防災まちづくり情報マップ」での浸水履歴マップの確認 6

1 ログイン方法

利用上の注意

● 防災まちづくり情報マップ利用規約

さいたま市防災まちづくり情報マップのご利用に際しましては、以下の事項についてご同意の上、ご利用願います。

1. 注意事項への同意

防災まちづくり情報マップを閲覧する者(以下「閲覧者」という)は、この注意事項を十分理解し同意の上、閲覧者の責任において利用するものとします。

※延焼リスクや避難困難リスクは、都市計画基礎調査などを基に、データを更新し、大規模地震時に火災が発生し広範囲に燃え広がる可能性や、建築物の倒壊により避難路が塞がれた場合等に避難場所等に避難できない可能性を示した参考資料です。そのため現況と異なる場合があります。

※延焼リスクは建築物の構造・規模や建て詰まり状況により一体的に延焼が及ぶ可能性がある範囲を示しています。

※避難困難リスクは、旧耐震基準(昭和56年以前)を仮定し、それによって避難路が塞がれることや、5m以上の高さの壁により有効に避難できない可能性を示しています。

※推進地区候補は、地区の境界を明示するものではなく概略的な参考図です。

※土砂災害ハザードマップは、がけ崩れが発生した場合に被害を受けるおそれのある場所(土砂災

①「利用上の注意」が表示されますので、よくお読みの上「同意する」をクリックします。

同意する

同意しない

「さいたま市防災まちづくり情報マップ」での浸水履歴マップの確認

7

1 ログイン方法

地図上でクリックしていただくと、浸水履歴を確認することができます。
浸水履歴マップの基データは「[さいたま市の水害に関する情報について](#)」をご覧ください。

「さいたま市防災まちづくり情報マップ」
のシステムにログインできました

表示テーマ **テーマ変更** ▶

浸水履歴マップ (H25~R4)

フリーワード検索
検索語句を入力 **検索**

レイヤ 住所・地番 施設 情報一覧

住所・地番から探す
住所・地番 > 住所から探す > 浦和区 > 常盤 > 6丁目 > 4

1~100

4 | 12 | 18 | 21 | 24 | 28

Google

+ 1/1875 1/3750 1/7500 1/15000 1/30000 -



「さいたま市防災まちづくり情報マップ」での浸水履歴マップの確認 8

2 住所検索の方法

地図上でクリックしていただくと、浸水履歴を確認することができます。
浸水履歴マップの基データは「さいたま市の水害に関する情報について」をご覧ください。

③検索した住所に自動的に移動します。

①画面左にある「住所・地番」をクリックします。

表示テーマ **テーマ変更** ▶

浸水履歴マップ (H25~R4)

フリーワード検索
検索語句を入力 **検索**

レイヤ **住所・地番** 施設 情報一覧

住所・地番から探す

住所・地番 > 住所から探す > 浦和区 > 常盤 > 6丁目 > 4

1~100

4 12 18 21 24 28

②「住所から探す」をクリックし、
●区、町・大字名、●丁目、街区符号・地番…と選択していきます。

検索例

レイヤ 住所・地番 施設 情報一覧

住所・地番から探す

住所から探す 地番から探す

西区 | 北区 | 大宮区 | 見沼区 | 中央区 | 桜区

浦和区 | 南区 | 緑区 | 岩槻区

あ | か | さ | た | な | は | ま | ら

た

た

高砂 | 大東

と

常盤

「さいたま市防災まちづくり情報マップ」での浸水履歴マップの確認 9

3 浸水履歴の確認方法

クリックしていただくと、浸水履歴を確認することができます。
の基データは「さいたま市の水害に関する情報について」をご覧ください。

表示テーマ **テーマ変更**
浸水履歴マップ (H25~R4)

フリーワード検索
検索語句を入力 **検索**

レイヤ 住所・地番 施設 情報一覧

住所・地番から探す
住所・地番>住所から探す>浦和区>常盤>6丁目>4
1~100
4 | 12 | 18 | 21 | 24 | 28

床下浸水 平成25年 9月15日
詳細を見る

床下浸水	×
年	平成25年
月日	9月15日
状況	台風18号
床上浸水	
床下浸水	○
道路冠水	

①確認を行いたい箇所をクリックします。

②属性情報が表示されますので、「詳細を見る」をクリックすると、選択した箇所の浸水履歴情報を確認することができます。

1/1875 1/3750 1/7500 1/15000 1/30000

キーワードショートカット 画像は著作権で保護されている場合があります 50m 利用規約
A 文字サイズ H ヘルプ U 利用規約 O お知らせがあります。

「さいたま市防災まちづくり情報マップ」での浸水履歴マップの確認 10

4 凡例の確認方法

地図上でクリックしていただくと、浸水履歴を確認することができます。
浸水履歴マップの基データは「さいたま市の水害に関する情報について」をご覧ください。

The screenshot shows the 'Inundation History Map' interface. On the left, there is a 'レイヤ' (Layers) menu with a red box around the '浸水履歴マップ (H25~R4)' layer. Below it, a legend box also has a red border and lists three types of flooding: '床上浸水' (red diagonal lines), '床下浸水' (blue diagonal lines), and '道路冠水' (yellow). The map itself shows a street grid with some buildings highlighted in yellow and blue. Two orange callout boxes with white text are overlaid on the map. The first callout points to the 'レイヤ' menu icon and says '①画面左端にある「レイヤ」を選択します。' (Select the 'Layers' menu located on the left side of the screen). The second callout points to the legend box and says '②これが浸水履歴マップの凡例です。' (This is the legend for the flood history map).

表示テーマ: テーマ変更 ▶

浸水履歴マップ (H25~R4)

フリーワード検索
検索語句を入力 [検索]

レイヤ 住所・地番 施設 情報一覧

レイヤ表示

- 浸水履歴マップ (H25~R4)

浸水履歴 /
Inundation History / 浸水履歴 / 침수 이력

- 床上浸水 /
Inundation above floor level /
地面上浸水 / 마루위 침수
- 床下浸水 /
Inundation below floor level /
地台下浸水 / 마루밑 침수
- 道路冠水 /
Road flooding / 道路浸水 / 도로 침수

透過度

1/1875 1/3750 1/7500 1/15000 1/30000

文字サイズ ヘルプ 利用規約 お知らせがあります。

「さいたま市防災まちづくり情報マップ」での浸水履歴マップの確認 11

5 航空写真への重ね合わせ方法

浸水履歴を確認することができます。
さいたま市の水害に関する情報についてをご覧ください。

表示テーマ **テーマ変更 ▶**

浸水履歴マップ (H25~R4)

フリーワード検索
検索語句を入力 **検索**

レイヤ 住所・地番 施設 情報一覧

レイヤ表示

- 浸水履歴マップ (H25~R4)

浸水履歴 /
Inundation History / 浸水履歴 / 침수 이력

- 床上浸水 / Inundation above floor level / 地面上浸水 / 마루위 침수
- 床下浸水 / Inundation below floor level / 地下下浸水 / 마루밑 침수
- 道路冠水 / Road flooding / 道路浸水 / 도로 침수

透過度

地下道などで注意を

1/1875 1/3750 1/7500 1/15000 1/30000

①画面右下にある「」をクリックします。

キーワードショートカット 画像は著作権で保護されている場合があります 50m 利用規約

A 文字サイズ ? ヘルプ ≡ 利用規約 ● お知らせがあります。

「さいたま市防災まちづくり情報マップ」での浸水履歴マップの確認 12

5 航空写真への重ね合わせ方法

浸水履歴を確認することができます。
さいたま市の水害に関する情報について」をご覧ください。

表示テーマ テーマ変更 ▶

浸水履歴マップ (H25~R4)

フリーワード検索
検索語句を入力 検索

レイヤ 住所・地番 施設 情報一覧

レイヤ表示

- 浸水履歴マップ (H25~R4)

浸水履歴 /
Inundation History / 浸水履歴 / 침수 이력

- 床上浸水 / Inundation above floor level / 地面上浸水 / 마루위 침수
- 床下浸水 / Inundation below floor level / 地下浸水 / 마루밑 침수
- 道路冠水 / Road flooding / 道路浸水 / 도로 침수

地下道などで注意を

透過度



地図表示の切替

- 地形図
- 航空写真

+ 1/1875 1/3750 1/7500 1/15000 1/30000 -

キーボードショートカット 画像は著作権で保護されている場合があります 50 m 利用規約

文字サイズ ヘルプ 利用規約 お知らせがあります。

「さいたま市防災まちづくり情報マップ」での浸水履歴マップの確認 13

6 マップの印刷方法

地図上でクリックしていただくと、浸水履歴を確認することができます。
浸水履歴マップの基データは「[さいたま市の水害に関する情報について](#)」をご覧ください。

表示テーマ **テーマ変更**
浸水履歴マップ (H25~R4)

フリーワード検索
検索語句を入力 **検索**

レイヤ 住所・地番 施設 情報一覧

レイヤ表示
 浸水履歴マップ (H25~R4)

浸水履歴 /
Inundation History / 浸水履歴 / 침수 이력

 床上浸水 /
Inundation above floor level /
地面上浸水 / 마루위 침수

 床下浸水 /
Inundation below floor level /
地面下浸水 / 마루밑 침수

 道路冠水 /
Road flooding / 道路浸水 / 도로 침수

地下道かごア注音を

透過度 



①画面右上にある「≡」をクリックし、「🖨️」をクリックします。

「さいたま市防災まちづくり情報マップ」での浸水履歴マップの確認 14

6 マップの印刷方法

※タイトルやコメントを記入することで、印刷するマップに補足情報を記載することができます。（所在地の住所等）

※印刷するマップの大きさや場所の調整を行います。
マップをクリックし、長押ししながら動かすことで、印刷する場所を移動させることができます。

①印刷する用紙サイズや、向きを選択し、「印刷」をクリックします。

印刷

印刷を実行する前に、「印刷⇒詳細設定」画面にて用紙サイズ及び用紙の向きに合わせてブラウザやプリンタの設定を変更する必要があります。
詳しくは「ヘルプ」を参照してください。
タッチ操作の場合は、地図は2本指で操作する必要があります。

標準印刷 分割印刷

タイトル
浸水履歴マップ (H25~I)

コメント
さいたま市浦和区常盤6-4-4

用紙サイズ
 A4 A3 B5 B4

用紙の向き
 縦 横

四隅座標

方位記号

凡例を地図の外に表示(PDF非対応)

浸水履歴マップ (H25~R4)
さいたま市浦和区常盤6-4-4

浸水履歴マップ (H25~R4)

- 浸水履歴 / 過去10年間の浸水履歴 (H25~R4)
- 床上浸水 / 床上浸水 (H25~R4)
- 床下浸水 / 床下浸水 (H25~R4)
- 道路冠水 / 道路冠水 (H25~R4)